



NEMUNO DELTOS PROJEKTAI

Įmonės atestato Nr.3305
Turgaus g.5, Šilutė; tel./faks. 8 441 51443, tel. 8 441 61644, 61645,
deltosprojektai@zebra.lt

Užsakovas: GNSB "Kuršių namai"

Objektas: Inžinerinių (vandentiekio, buitinių ir lietaus nuotekų, telekomunikacijų, dujotiekio, gatvių apšvietimo) tinklų iki sklypų ribų bei susisiekimo komunikacijų statyba teritorijoje Taikos pr.-Smeltelės upės ir Jūrininkų pr. (Karlskronos, Irklų, Škunų, Kurėnų, Jachtų, Vikingų g.) Klaipėdoje

Objekto Nr.: NDP 11 759

Adresas: Klaipėda, Karlskronos, Irklų, Škunų, Kurėnų, Jachtų ir Vikingų gatvės

Statinio kategorija: neypatingas statinys

Statybos rūšis: nauja statyba

Projekto stadija: DP

Projekto dalis: Susisiekimo (sklypo planas). Jachtų gatvė
NDP 11 759-DP- S(SP)

Projekto laida: 0

Projekto byla: 02

Direktorius
PV (atestato Nr.4312)
PDV (atestato Nr.21721)

V. Adamonis
G. Venckus
G. Venckus

BYLOS DOKUMENTŲ SUDĖTIES ŽINIARAŠTIS

Dokumento žymuo	Lapų sk.	Lai-da	Dokumento pavadinimas	Lapo Nr.
Tekstiniai dokumentai				
NDP-11.759-DP-S(SP) -BDSŽ	1	0	Bylos dokumentų sudėties žiniaraštis	2
NDP-11.759-DP-S(SP) -SKŽ	2	0	Sąnaudų kiekių žiniaraščiai	3
Grafiniai dokumentai				
NDP-11.759-DP-S(SP) -01	1	0	Jachtų gatvės (pk. 1+70÷4+85) dangų planas M1:500	4
NDP-11.759-DP-S(SP) -02	1	0	Jachtų gatvės dangų nužymėjimo ir vertikalinis planas M1:500	5
NDP-11.759-DP-S(SP) -03	1	0	Jachtų gatvės eismo organizavimo planas M1:500	6
NDP-11.759-DP-S(SP) -04	1	0	Jachtų gatvės išilginis profilis	7
NDP-11.759-DP-S(SP) -05	1	0	Jachtų gatvės skersinis pjūvis ir įrengimo detalės M 1:100	8

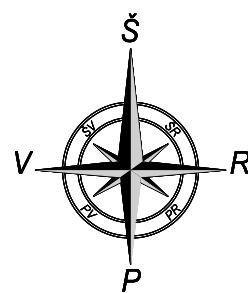
0	2012-09	Statybai. Pagal techninę užduotį			
LAIDA	DATA	LAIDOS STATUSAS. KEITIMO PRIEŽASTIS			
KVAL. PATV. DOK. NR.	UAB "NEMUNO DELTOS PROJEKTAI" Turgaus g.5, Šilutė Tel./faks. 8 441 51443, tel. 8 441 61644, 61645 info@deltosprojektai.lt		Inžinerinių (vandentiekio, buitinių ir lietaus nuotekų, telekomunikacijų, dujotiekio, gatvių apšvietimo) tinklų iki sklypų ribų bei susisiekimo komunikacijų statyba teritorijoje Taikos pr.-Smeltalės upės ir Jūrininkų pr. (Karlskronos, Irklų, Škunų, Kurėnų, Jachtų, Vikingų g.) Klaipėdoje		
21721	PDV	G. Venckus	JACHTŲ GATVĖS BYLOS DOKUMENTŲ SUDĖTIES ŽINIARAŠTIS	LAIDA	
				0	
DP	GNSB „Kuršių namai“		NDP-11.759-DP-S(SP)-BDSŽ	LAPAS	LAPŲ
				1	1

SĄNAUDŲ KIEKIŲ ŽINIARAŠTIS

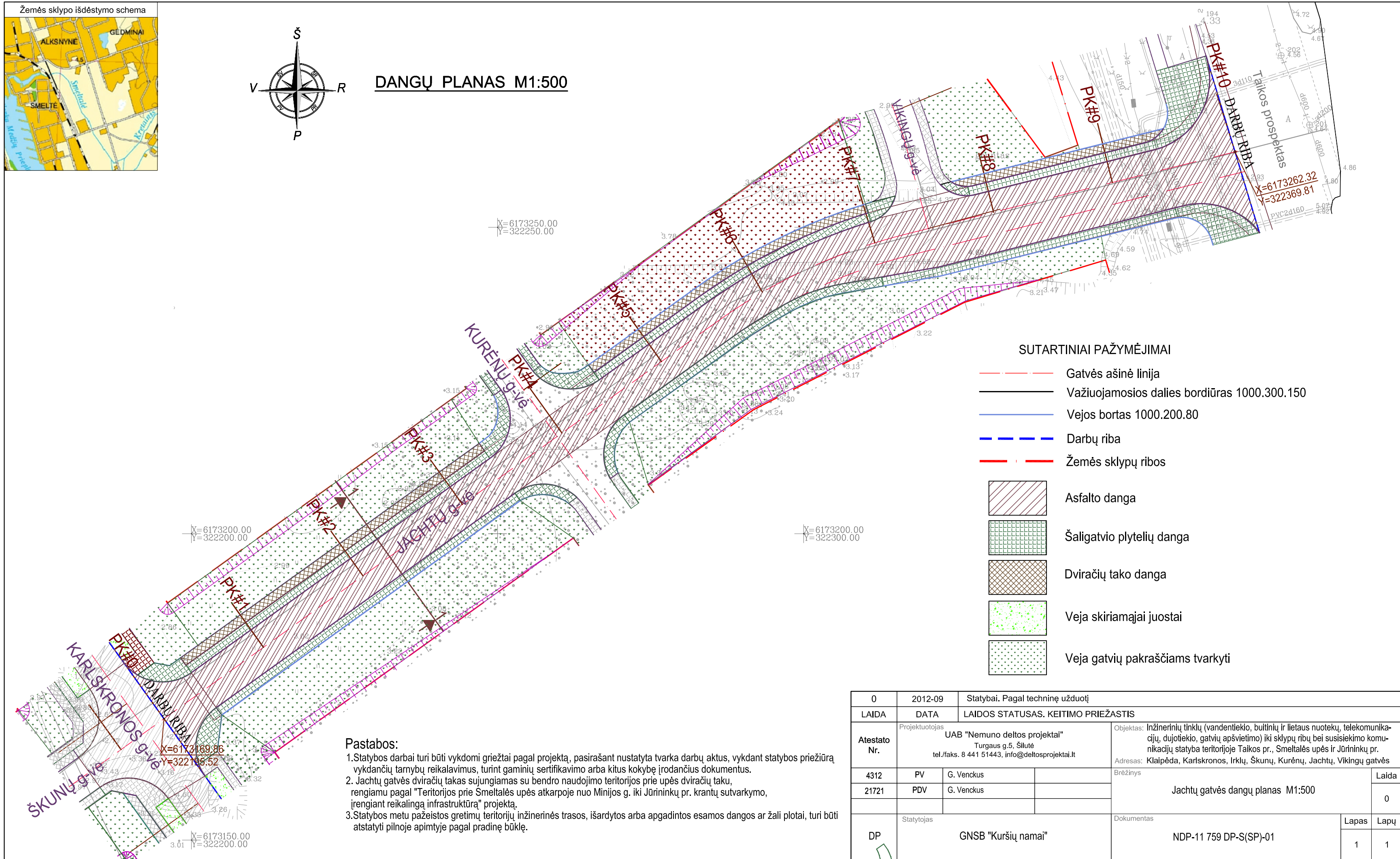
Eil. Nr.	Gaminio pavadinimas	Žymuo (tipas, markė)	Mato vnt.	Kiekis	Papildomi duomenys
	II etapas – Jachtų gatvė (L=200 m; B=7 m)				
1.	IV klasės asfaltbetonio danga h=0.70m :	TP TS	m ²	1690	Br.01;05
	1.1.Viršutinis asfaltbetonio sluoksnis 0/16-V h-4 cm		m ²	1690	
	1.2.Apatinis asfaltbetonio sluoksnis 0/22-A h-8 cm		m ²	1690	
	1.3.Skaldos pagrindo sluoksnis h-20 cm		m ³	338	
	1.4.Smėlis K _f >1.0m/parą h-38 cm		m ³	642	
2.	Betoninių plytelių danga šaligatviui h=0.48m	TP TS	m ²	908	Br.01;05
	2.1. Betoninės šaligatvio plytelės h-6cm		m ²	908	
	2.2. Išlyginamasis sluoksnis (skaldos atsijos) h-3cm		m ³	27	
	2.3.Skaldos pagrindo sluoksnis h-15cm		m ³	136	
	2.4. Smėlio sluoksnis K _f >1,0m/parą h-24cm		m ³	218	
3.	Gatvės bortai 100.30.15	TP TS	m	420	Br.01
4.	Vejos borteliai 100.20.8	TP TS	m	365	Br. 01
5.	Betonas tvirtinimui	TP TS	m ³	4,5	Br. 01
6.	Vejos įrengimas (pakraščių tvarkymui)	TP TS	m ²	5931	Br. 01
	6.1. Augalinis gruntas h-0,1m		m ³	590	
	6.2. Žolės sėkla vejai (40g/m ²)		kg	237	
7.	Kelio ženklai	TP TS	vnt	4	Br. 03
	8.1. Kelio ženklas 203		vnt	2	
	8.4. Kelio ženklas 533		vnt	4	
	8.4. Kelio ženklas 534		vnt	4	
	8.4. Kelio ženklas 513		vnt	1	
8.	Cinkuoto metalo stoveliai	TP TS	vnt	11	
9.	Dangos ženklinimas termoplastu:	TP TS			Br. 03
	10.1. Ženklinimo linija 1.1		m	25	
	10.2. Ženklinimo linija 1.5		m	190	
	10.3. Ženklinimo linija 1.6		m	75	
	10.4. Ženklinimo linija 1.11		m ²	6,0	
	10.4. Ženklinimo linija 1.13.1		m ²	60	
10.	Žemės darbai:	TP TS			Br. 01
	11.1. Pylimas(iki proj. dangos pagrindo)		m ³	+556	
	11.2. Iškasa (gruntas iš po dangų konstr.)		m ³	-1248	
	11.3. Grunto balansas(grunto trūkumas)		m ³	-690	

Pastaba: 1. Žiniaraštyje nurodyti darbai turi būti vertinami kompleksiskai, kartu su projekto techninėmis specifikacijomis, aiškinamuoju raštu ir brėžiniais.

0	2012 09	Statybai. Pagal techninę užduotį		
LAIDA	DATA	LAIDOS STATUSAS. KEITIMO PRIEŽASTIS		
KVAL. PATV. DOK. NR.	UAB "NEMUNO DELTOS PROJEKTAI" Turgaus g.5, Šilutė Tel./faks. 8 441 51443, tel. 8 441 61644, 61645 info@deltosprojektai.lt		Inžinerinių (vandentiekio, buitinių ir lietaus nuotekų, telekomunikacijų, dujotiekio, gatvių apšvietimo) tinklų iki sklypų ribų bei susisiekimo komunikacijų statyba teritorijoje Taikos pr.-Smeltalės upės ir Jūrininkų pr. (Karlskronos, Irklų, Škunų, Kurėnų, Jachtų, Vikingų g.) Klaipėdoje	
21721	PDV	G. Venckus	JACHTŲ GATVĖS SĄNAUDŲ KIEKIŲ ŽINIARAŠTIS	
			0	
DP	GNSB „Kuršių namai“		NDP-11.759-DP-S(SP)-SKŽ	LAPAS
				LAPŲ
				1
				1



DANGŲ PLANAS M1:500



SUTARTINIAI PAŽYMĖJIMAI

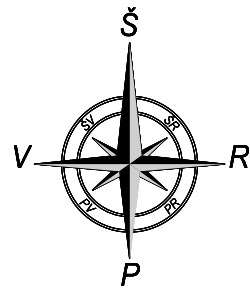
- Gatvės ašinė linija
- Važiuojamosios dalies bordiūras 1000.300.150
- Vejos bortas 1000.200.80
- Darbų riba
- Žemės sklypų ribos
- Asfalto danga
- Šaligatvio plytelių danga
- Dviračių tako danga
- Veja skiriamajai juostai
- Veja gatvių pakraščiams tvarkyti

Pastabos:

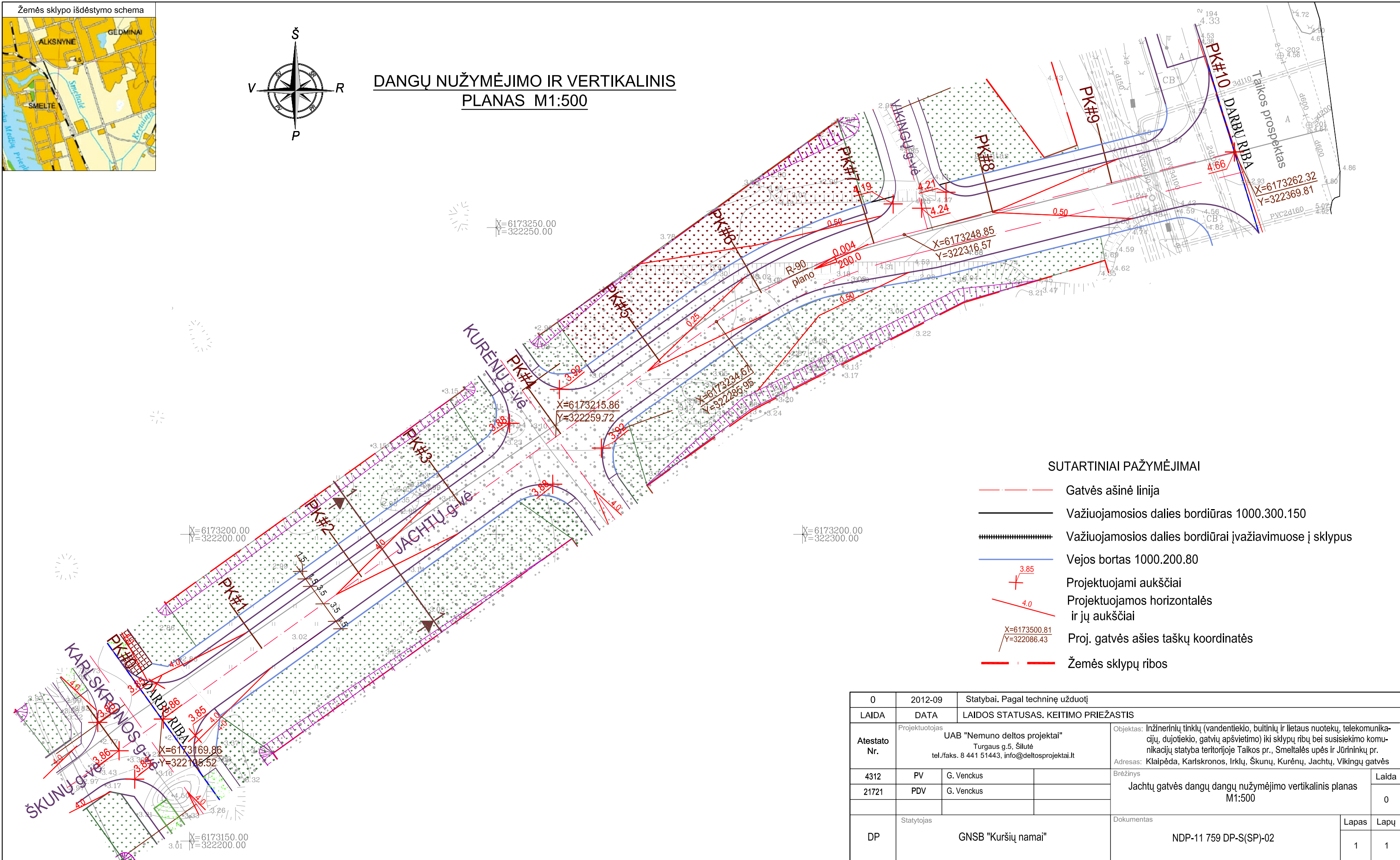
1. Statybos darbai turi būti vykdomi griežtai pagal projektą, pasirašant nustatyta tvarka darbų aktus, vykdant statybos priežiūrą vykdančių tarnybų reikalavimus, turint gaminių sertifikavimo arba kitus kokybę įrodančius dokumentus.
2. Jachtų gatvės dviračių takas sujungiamas su bendro naudojimo teritorijos prie upės dviračių taku, rengiamu pagal "Teritorijos prie Smeltalės upės atkarpoje nuo Minijos g. iki Jūrinių pr. krantų sutvarkymo, įrengiant reikalingą infrastruktūrą" projektą.
3. Statybos metu pažeistos gretimų teritorijų inžinerinės trasos, išardytos arba apgadintos esamos dangos ar žali plotai, turi būti atstatyti pilnoje apimtyje pagal pradinę būklę.

0	2012-09	Statybai. Pagal techninę užduotį	
LAIDA	DATA	LAIDOS STATUSAS. KEITIMO PRIEŽASTIS	
Atestato Nr.	Projektuotojas		Objektas: Inžinerinių tinklų (vandentiekio, buitinių ir lietaus nuotekų, telekomunikacijų, dujotiekio, gatvių apšvietimo) iki sklypų ribų bei susisiekimo komunikacijų statyba teritorijoje Taikos pr., Smeltalės upės ir Jūrinių pr. Adresas: Klaipėda, Karlskronos, Irklų, Škunų, Kurėnų, Jachtų, Vilkingų gatvės
	UAB "Nemuno deltos projektai" Turgaus g.5, Šilutė tel./faks. 8 441 51443, info@deltosprojektai.lt		
4312	PV	G. Venckus	Brėžinys
21721	PDV	G. Venckus	
			Jachtų gatvės dangų planas M1:500
			Laida
			0
DP	Statytojas		Dokumentas
	GNSB "Kuršių namai"		
			NDP-11 759 DP-S(SP)-01
			Lapas
			Lapų
			1
			1



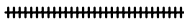





Žemės sklypo išdėstymo schema



DANGŲ NUŽYMĖJIMO IR VERTIKALINIS PLANAS M1:500

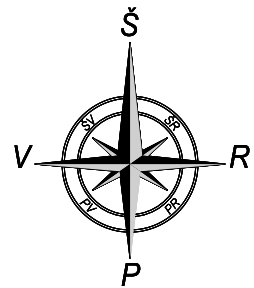


SUTARTINIAI PAŽYMĖJIMAI

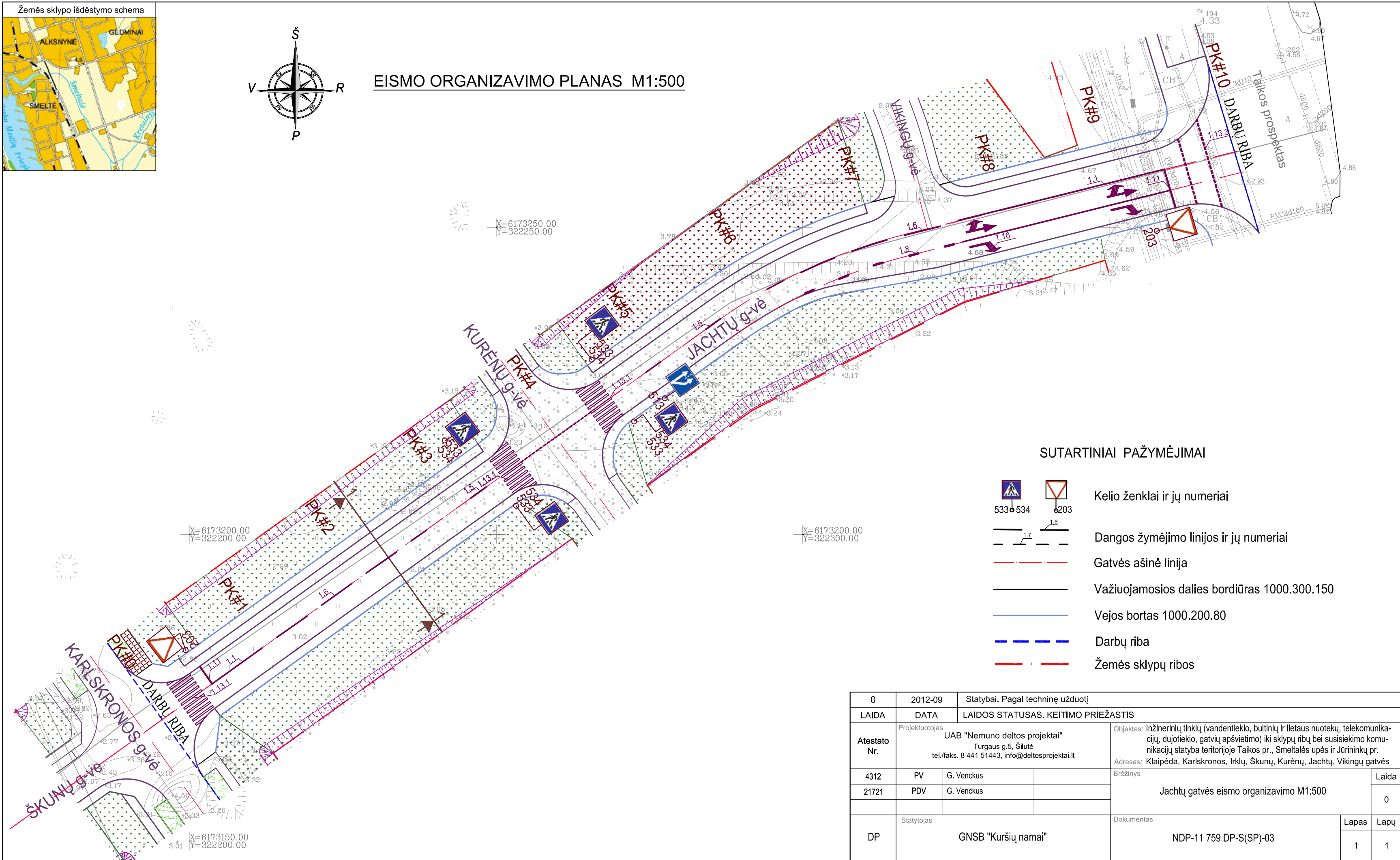
-  Gatvės ašinė linija
-  Važiujamosios dalies bordiūras 1000.300.150
-  Važiujamosios dalies bordiūrai įvažiuimuose į sklypus
-  Vejos bortas 1000.200.80
-  Projektuojami aukščiai
-  Projektuojamos horizontalės ir jų aukščiai
-  Proj. gatvės ašies taškų koordinatės
-  Žemės sklypų ribos

0	2012-09	Statybai. Pagal techninę užduotį	
LAIDA	DATA	LAIDOS STATUSAS. KEITIMO PRIEŽASTIS	
Atestato Nr.	Projektuotojas UAB "Nemuno deltos projektai" Turgaus g.5, Šilutė tel./faks. 8 441 51443, info@deltosprojektai.lt		Objektas: Inžinerinių tinklų (vandentiekio, buitinių ir lietaus nuotekų, telekomunikacijų, dujotiekio, gatvių apšvietimo) iki sklypų ribų bei susisiekimo komunikacijų statyba teritorijoje Talkos pr., Smeltalės upės ir Jūrininkų pr.
	Adresas: Klaipėda, Karlskronos, Irklų, Škunų, Kurėnų, Jachtų, Vikingų gatvės		
4312	PV	G. Venckus	Laida 0
21721	PDV	G. Venckus	
DP	Statytojas GNSB "Kuršių namai"		Dokumentas NDP-11 759 DP-S(SP)-02
	Lapas	Lapų	










Žemės sklypo išdėstymo schema



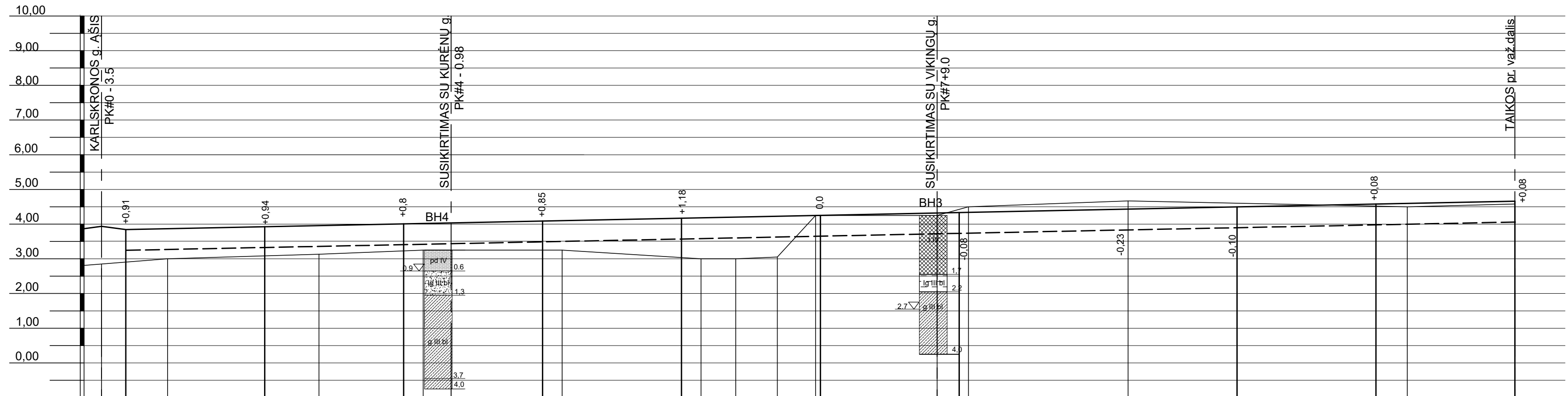
EISMO ORGANIZAVIMO PLANAS M1:500



SUTARTINIAI PAŽYMĖJIMAI







-   Kelio ženklai ir jų numeriai
-   Dangos žymėjimo linijos ir jų numeriai
-  Gatvės ašinė linija
-  Važiuojamosios dalies bordiūras 1000.300.150
-  Vejos bortas 1000.200.80
-  Darbų riba
-  Žemės sklypų ribos

0	2012-09	Statybai. Pagal techninę užduotį			
LAIDA	DATA	LAIDOS STATUSAS. KEITIMO PRIEŽASTIS			
Atestato Nr.	Projektuotojas	UAB "Nemuno deltos projektai" Turgaus g.5, Šilutė tel./faks. 8 441 51443, info@deltosprojektai.lt			
	Objektas:	Inžinerinių tinklų (vandentiekio, buitinių ir lietaus nuotekų, telekomunikacijų, dujotiekio, gatvių apšvietimo) iki sklypų ribų bei susisiekimo komunikacijų statyba teritorijoje Talkos pr., Smeltalės upės ir Jūrininkų pr. Adresas: Klaipėda, Karlskronos, Irklų, Škunų, Kurenų, Jachtų, Vikingų gatvės			
4312	PV	G. Venckus	Laida		
21721	PDV	G. Venckus			
Brėžinys		Jachtų gatvės eismo organizavimo M1:500			
DP	Statytojas	GNSB "Kuršių namai"	Dokumentas	Lapas	
				Lapų	
			NDP-11 759 DP-S(SP)-03	1	1



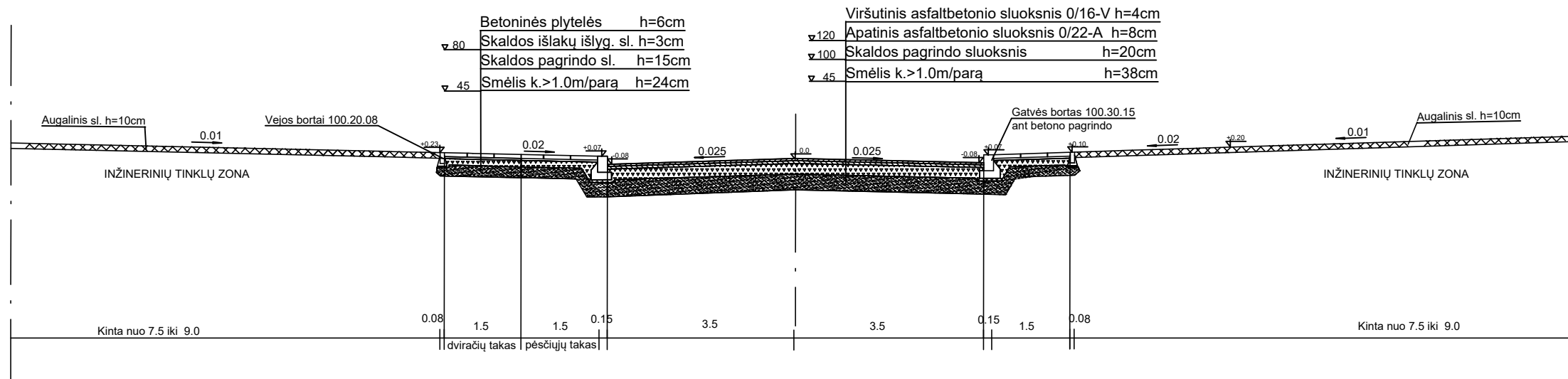
PROJEKTUOJAMI NUOLYDŽIAI IR ATSTUMAI	0.023 3.5		0.004																		200.0								
PROJEKTUOJAMI AUKŠČIAI	3.95	3.86	3.94		4.02	4.05	4.10		4.18			4.26		4.33	4.34	4.42		4.50		4.58		4.66							
ESAMI AUKŠČIAI	2.85	2.95	3.00	3.10		3.13	3.22		3.25	3.25		3.00		3.00	3.05	4.25	4.25		4.50	4.67		4.60		4.52		4.50	4.58		
PIKETAI IR ATSTUMAI	3.5	6	14		7.5	12.5	2.5	17.5		2.5	17.5		2.5	5	6	5.5	16.5		3	1.8	18.2		3.5	16.5		20	4.5	15.5	
	PK#0		PK#1			PK#2		PK#3			PK#4			PK#5		PK#6			PK#7		PK#8			PK#9			PK#10		

SUTARTINIAI PAŽYMĖJIMAI

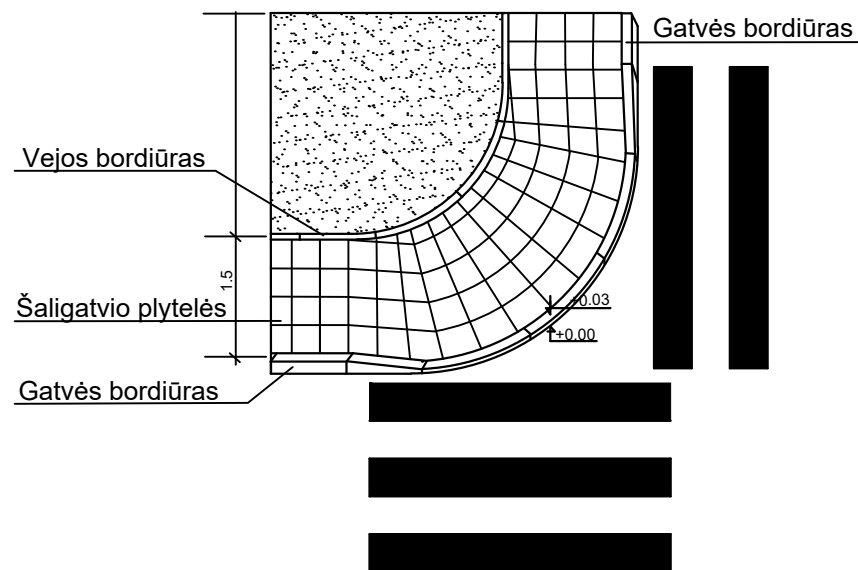
-  Smulkiai žvyringas vid. rupumo smėlis(fgrMSa), vidutinio tankumo
-  Augalinis sluoksnis(Ts)
-  Dirbtinis gruntas, juodžemis, smėlis, žvyras
-  Molingas smėlis(CISa), purus
-  Dulkingas smėlingas molis(sasiCI), kietai plastingas
-  Nustatytas gruntinio vandens lygis

0	2012-09	Statybai.Pagal techninę užduotį	
LAIDA	DATA	LAIDOS STATUSAS. KEITIMO PRIEŽASTIS	
Atestato Nr.	Projektuotojas UAB "Nemuno deltos projektai" Turgaus g.5, Šilutė tel./faks. 8 441 51443, info@deltosprojektai.lt		Objektas: Inžinerinių tinklų (vandentiekio, buitinių ir lietaus nuotekų, telekomunikacijų, dujotiekio, gatvių apšvietimo) iki sklypų ribų bei susisiekimo komunikacijų statyba teritorijoje Taikos pr., Smeltalės upės ir Jūrininkų pr. Adresas: Klaipėda, Karlskronos, Irklų, Škunų, Kurėnų, Jachtų, Vikingų gatvės
	4312	PV	G. Venckus
21721	PDV	G. Venckus	
DP	Statytojas GNSB "Kuršių namai"		Dokumentas NDP-11 759 DP-S(SP)-04
			Lapas 1
			Lapų 1

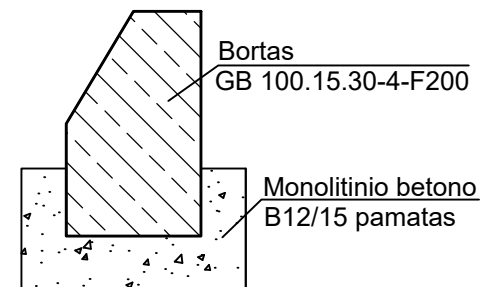
Jachtų gatvės skersinis pjūvis 1-1 M 1:100



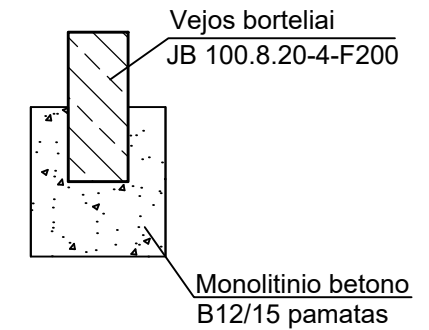
Šaligatvio prie pėsčiųjų perėjos įrengimo detalė



Gatvės bordiūro įrengimas



Gazoninio bordiūro įrengimas



PASTABOS :

1. Gatvės skersinio pjūvio vietą žiūrėti dangų plano S(SP)-01 ir dangų nužymėjimo S(SP)-02 brėžinyje.
2. Gatvės skersinio pjūvio parametrai nurodyti metrais.
3. Dviraičių ir pėsčiųjų takai tiesiami viename aukštyje, išilginis nuolydis kaip ir gatvės.
4. Dviraičių ir pėsčiųjų takas atskiriamas skirtinga dangos spalva.
5. Dviraičių ir pėsčiųjų tako sankirtoje su gatvės važiuojamąja dalimi panduso aukštis turi sutapti su važiuojamosios dalies dangos aukščiu.

0	2012-09	Statybai.Pagal techninę užduotį		
LAIDA	DATA	LAIDOS STATUSAS. KEITIMO PRIEŽASTIS		
Atestato Nr.	Projektuotojas UAB "Nemuno deltos projektai" Turgaus g.5, Šilutė tel./faks. 8 441 51443, info@deltosprojektai.lt		Objektas: Inžinerinių tinklų (vandentiekio, buitinių ir lietaus nuotekų, telekomunikacijų, dujotiekio, gatvių apšvietimo) iki sklypų ribų bei susisiekimo komunikacijų statyba teritorijoje Taikos pr., Smeltalės upės ir Jūrininkų pr. Adresas: Klaipėda, Karlskronos, Irklų, Škunų, Kurėnų, Jachtų, Vikingų gatvės	
	4312	PV	G. Venckus	Brėžinys
21721	PDV	G. Venckus	Jachtų gatvės skersinis pjūvis ir įrengimo detalės M1:100	
DP	Statytojas GNSB "Kuršių namai"		Dokumentas NDP-11 759 DP-S(SP)-05	Lapas 1
				Lapų 1